


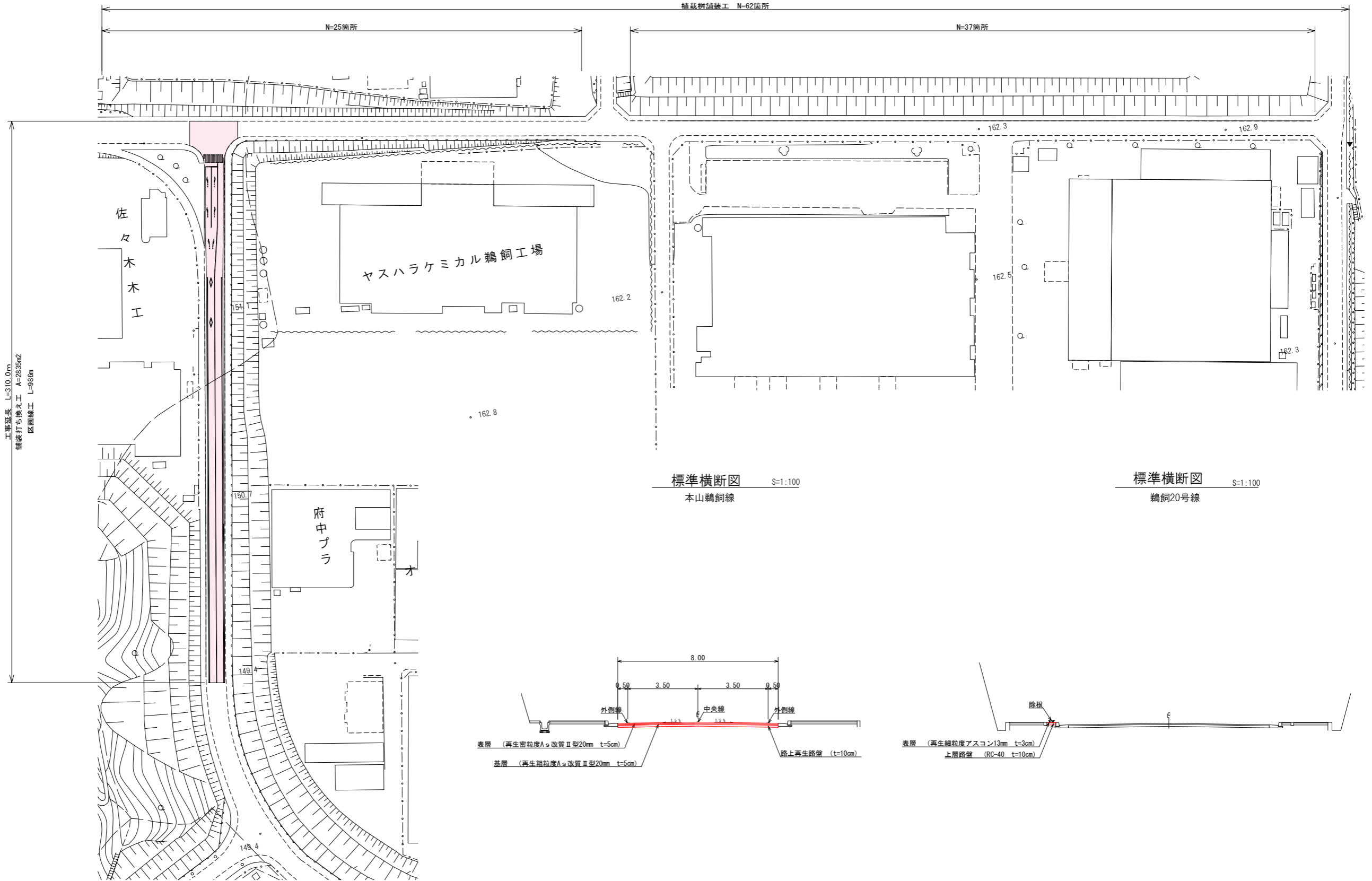
図面番号	1/2	縮尺	図示
工事名	本山鵜飼線外1線舗装補修工事		
種別	平面図・標準断面図	縮尺	1/1
路線名 河川	本山鵜飼線・鵜飼20号線		
工事箇所	府中市 鵜飼町		
広島県府中市			

注) A3印刷の場合、縮尺は図示の1/2とする。



平面図

S=1:1,000

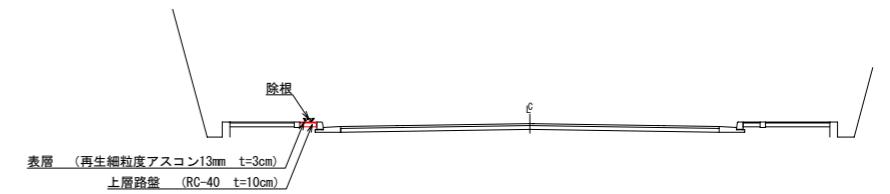
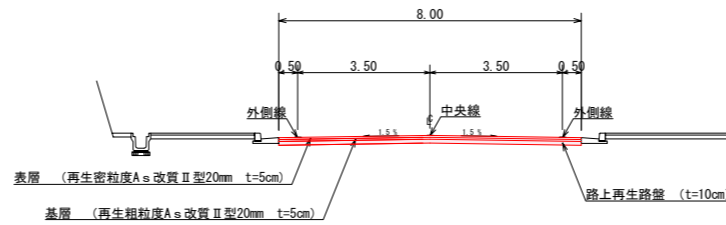


標準横断面  
本山鵜飼線

S=1:100

標準横断面  
鵜飼20号線

S=1:100



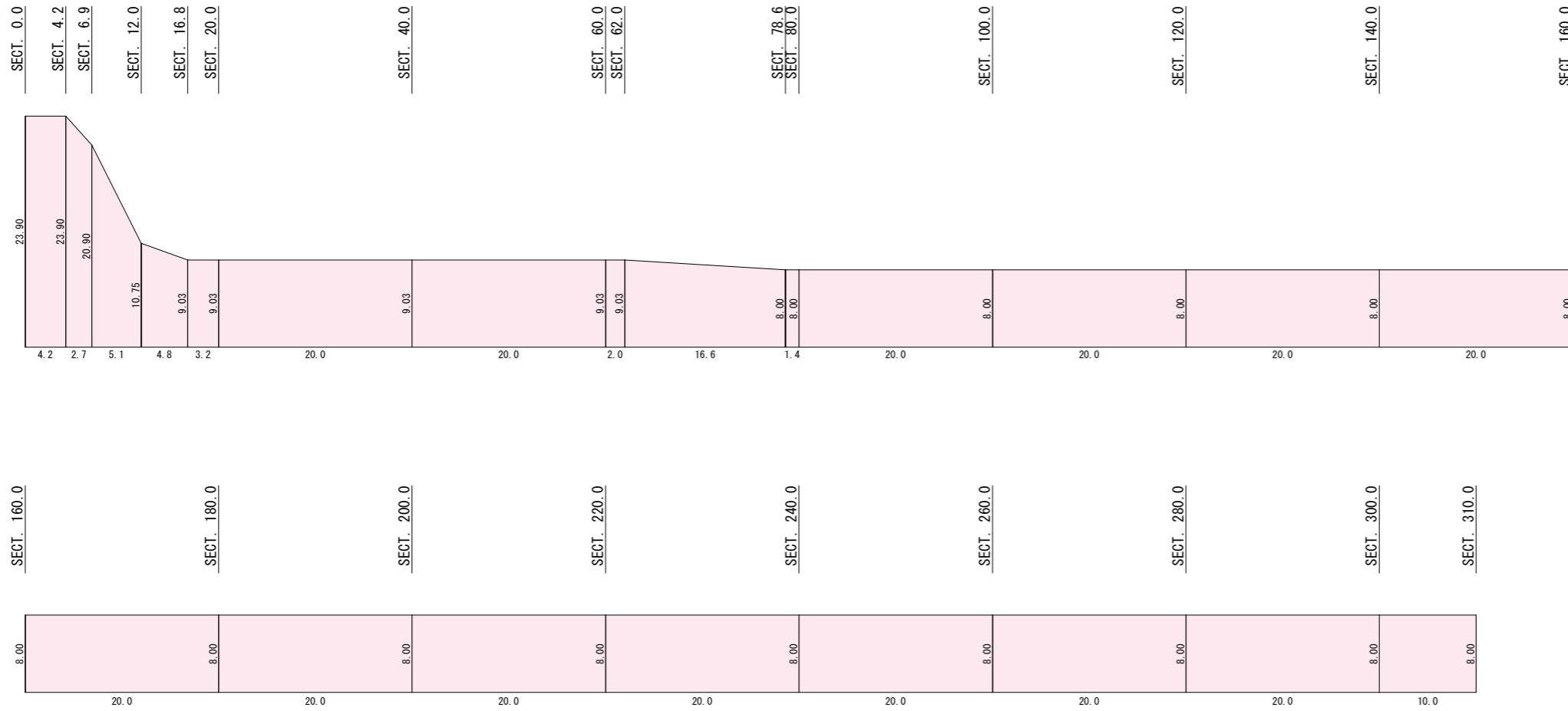
※ 本図面は、現地での簡易な計測に基づき、作成したものであり  
施工範囲は、施工前に現地を再確認のうえ、監督職員と協議の上  
決定すること。

図面番号	2/2	縮尺	図示
工事名	本山鶉飼線外1線舗装補修工事		
種別	構造図・展開図	付添	
路線名 河川	本山鶉飼線・鶉飼20号線		
工事箇所	府中市 鶉飼町		
広島県府中市			

注)A3印刷の場合、縮尺は図示の1/2とする。

舗装展開図

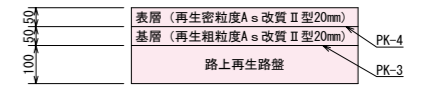
S=1:300



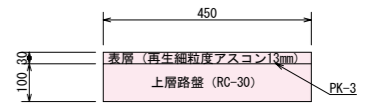
構造図

S=1:10

車道部舗装構成



歩道部(植栽柵)舗装構成

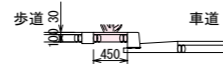
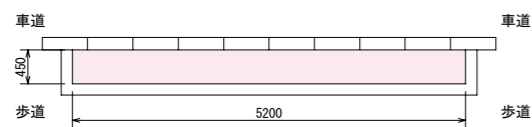


植栽柵撤去工

S=1:50

平面図

側面図



※ 本図面は、現地での簡易な計測に基づき、作成したものであり  
 施工範囲は、施工前に現地を再確認のうえ、監督職員と協議の上  
 決定すること。