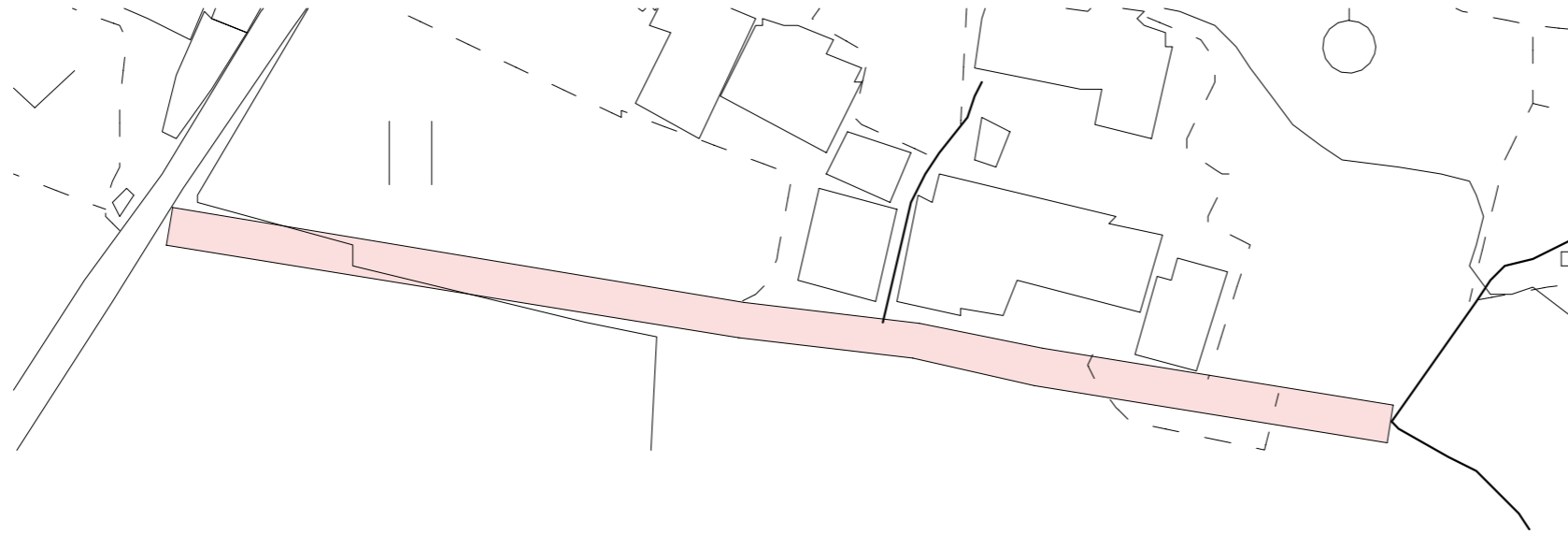
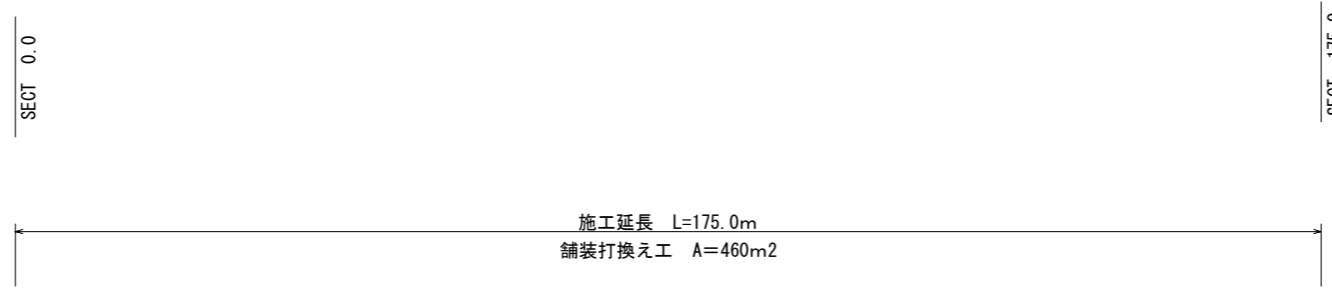


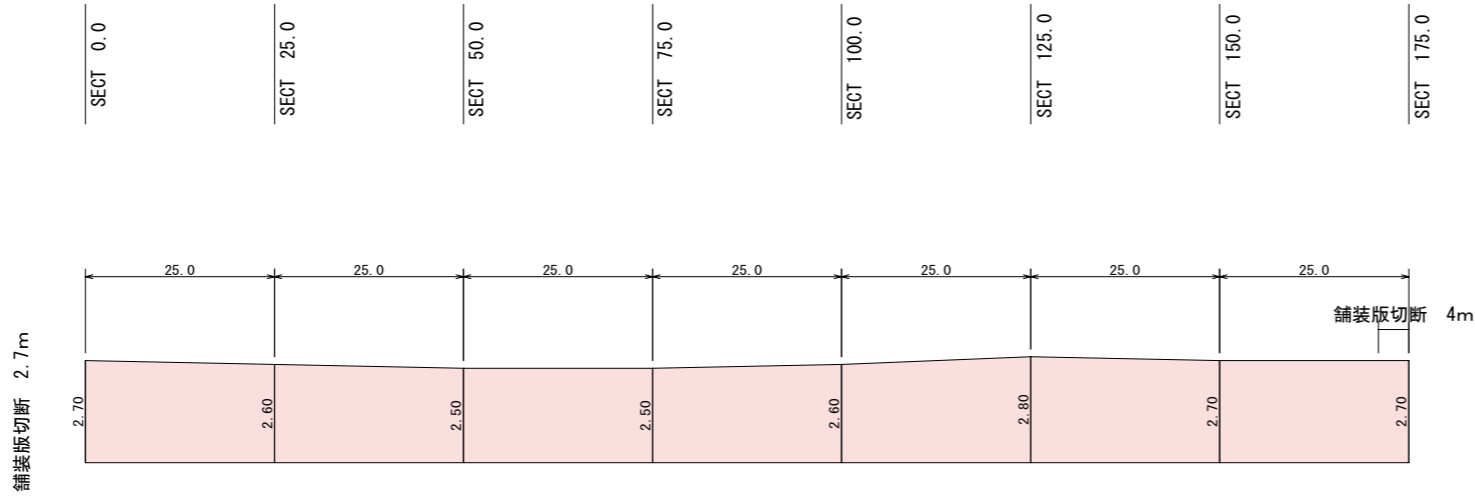
図面番号	1 / 1	縮尺	図示	注) A3印刷の場合、縮尺は図示の1/2とする。
工種	平田1号線舗装補修工事			
種別	平面図・構造図・展開図・横断面図	番号	1 / 1	
路線名	市道 平田1号線			
工事箇所	府中市上下町小堀			
府 中 市				



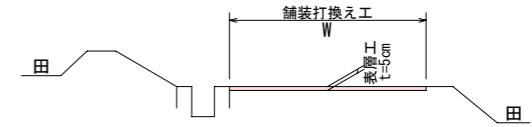
平面図
S=1:500



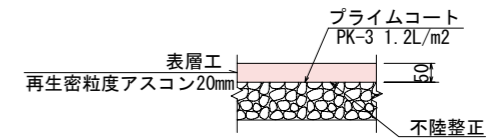
舗装工展開図
距離=1:500
幅=1:100



横断面図
S=1:50



構造図
S=1:10



アスファル舗装工（打換え）

※ 本図面は、現地での簡易な計測に基づき作成したものであり、施工面積及び施工範囲は、施工前に現地を計測のうえ監督職員と協議すること。