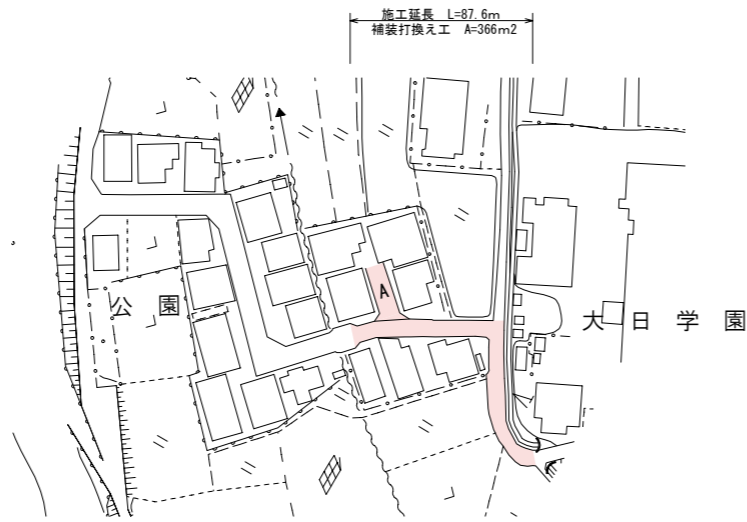
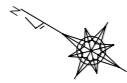


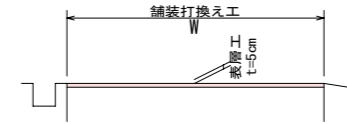
図面番号	1 / 1	縮尺	図示
工種	篠根12号線舗装補修工事		
種別	平面図・構造図・展開図・横断面図	番号	1 / 1
路線名	市道 篠根12号線		
工事箇所	府中市篠根町		
府中市			

注) A3印刷の場合、縮尺は図示の1/2とする。

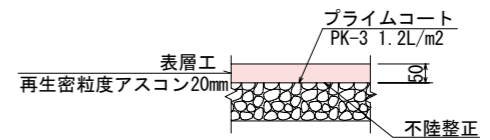
平面図  
S=1:1000



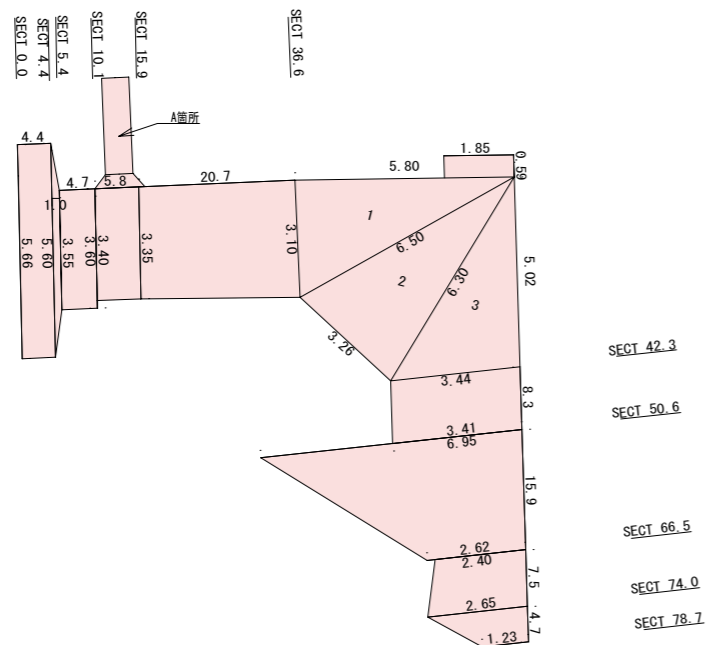
横断面図  
S=1:50



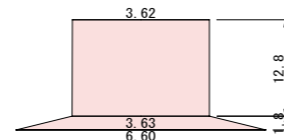
構造図  
S=1:10



舗装工展開図  
距離=1:500  
幅=1:100



A箇所  
距離=1:500  
幅=1:100



アスファル舗装工（打換え）

※ 本図面は、現地での簡易な計測に基づき作成したものであり、施工面積及び施工範囲は、施工前に現地を計測のうえ監督職員と協議すること。