図面番号	1／1	縮 尺	図示
工　種	行滝角目線舗装補修工事		
種　別	平面図・構造図・展開図	番号	1／1
路線 河川 名	市道　行滝角目線		
工事箇所	府中市行滝町		
府　中　市			

注)A3印刷の場合、縮尺は図示の1/2とする。

縮小率50%（A1→A3）

平面図
S=1:1000

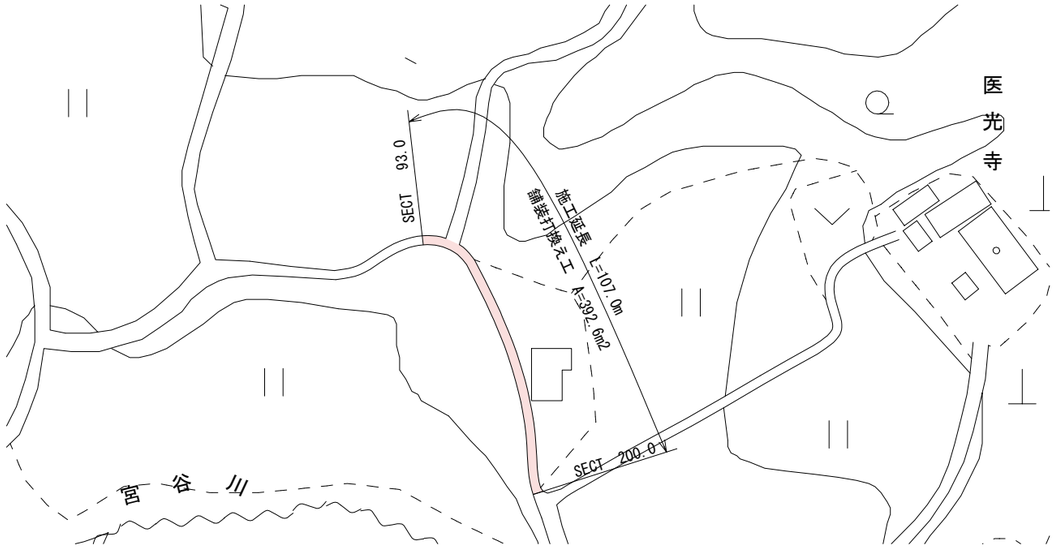

標準横断図
S=1:50

SECT　120付近

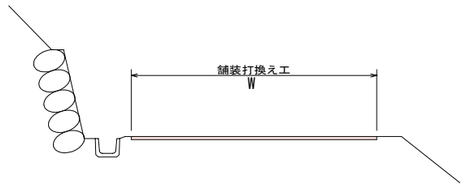

構造図
S=1:10

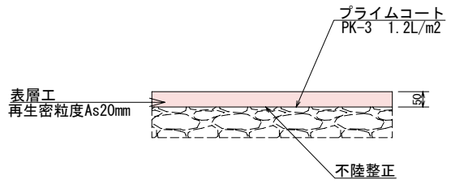
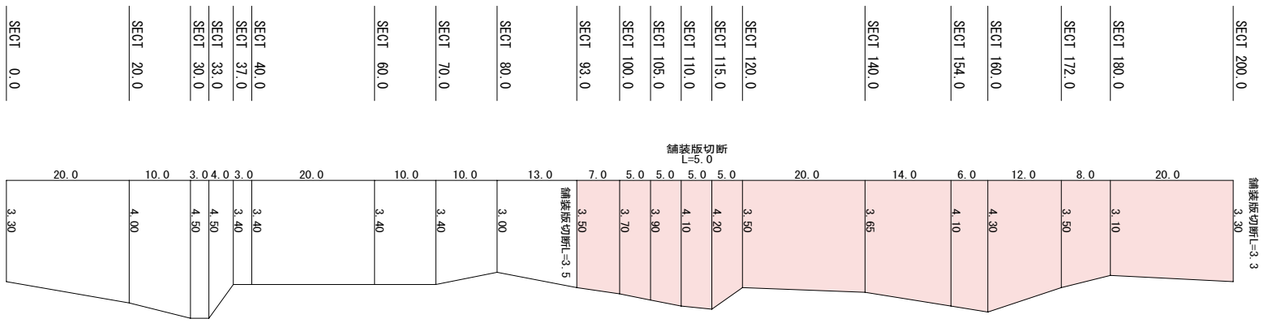
展　開　図
H=1:500　V=1:100